

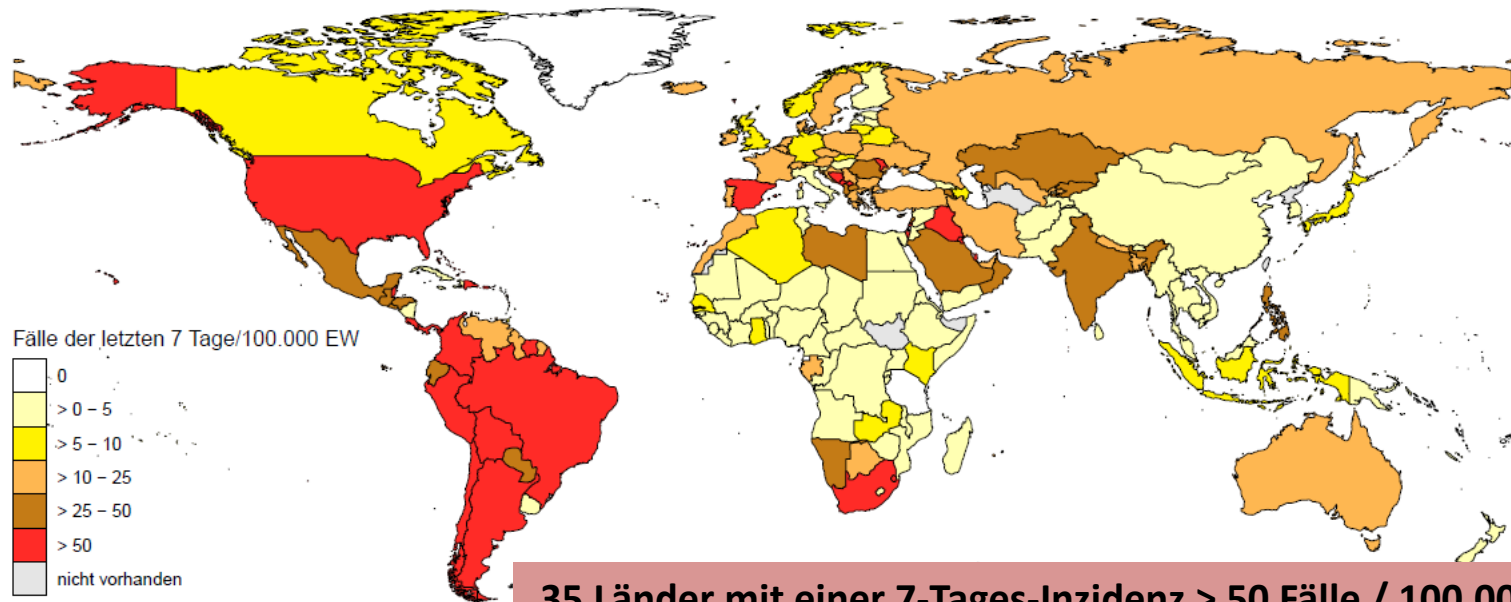
Top 10 Länder nach Anzahl neuer Fälle in den letzten 7 Tagen

20.614.014 Fälle

749.444 Verstorbene (3,6 %)

Land	Fälle kumulativ	Neue Fälle in den letzten 7d	Veränderung % (7T)	7d-Inzidenz/ 100.000 Ew	R (7T)	Trend
Vereinigte Staaten	5.197.148	373.257	-5,96	113,43	0,96	▼
Brasilien	3.164.785	305.712	-0,36	144,85	1	▼
Indien	2.396.637	432.101	13,49	31,62	1,09	▲
Russische Föderation	902.701	35.358	-7,81	24,24	0,95	▼
Südafrika	568.919	39.042	-33,55	66,67	0,73	▼
Peru	498.555	50.931	8,5	156,66	1,07	▲
Mexiko	498.380	42.280	-11,27	33,14	0,96	▼
Kolumbien	422.519	76.805	10,26	152,57	1,1	▲
Chile	378.168	13.445	2,26	70,94	1	▲
Iran	333.699	16.216	-12,7	19,56	0,91	▼

7-Tages-Inzidenz pro 100.000 Einwohner



35 Länder mit einer 7-Tages-Inzidenz > 50 Fälle / 100.000 Ew.

Afrika

Amerika

Asien

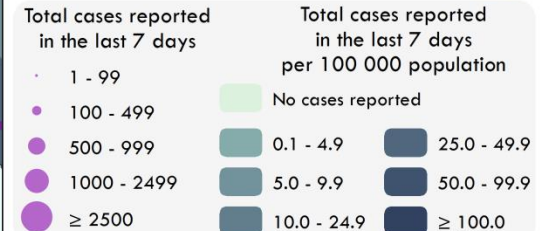
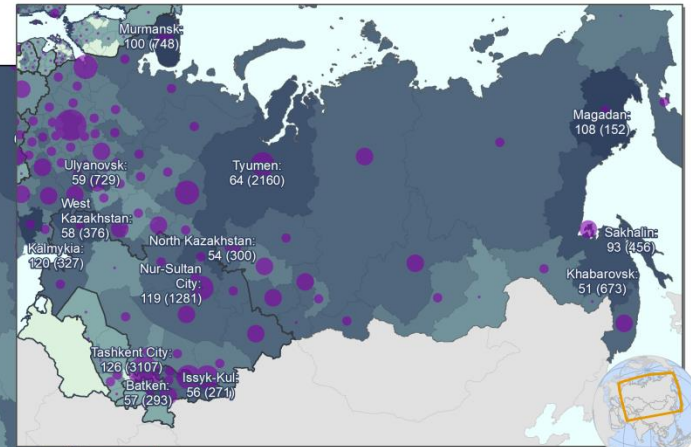
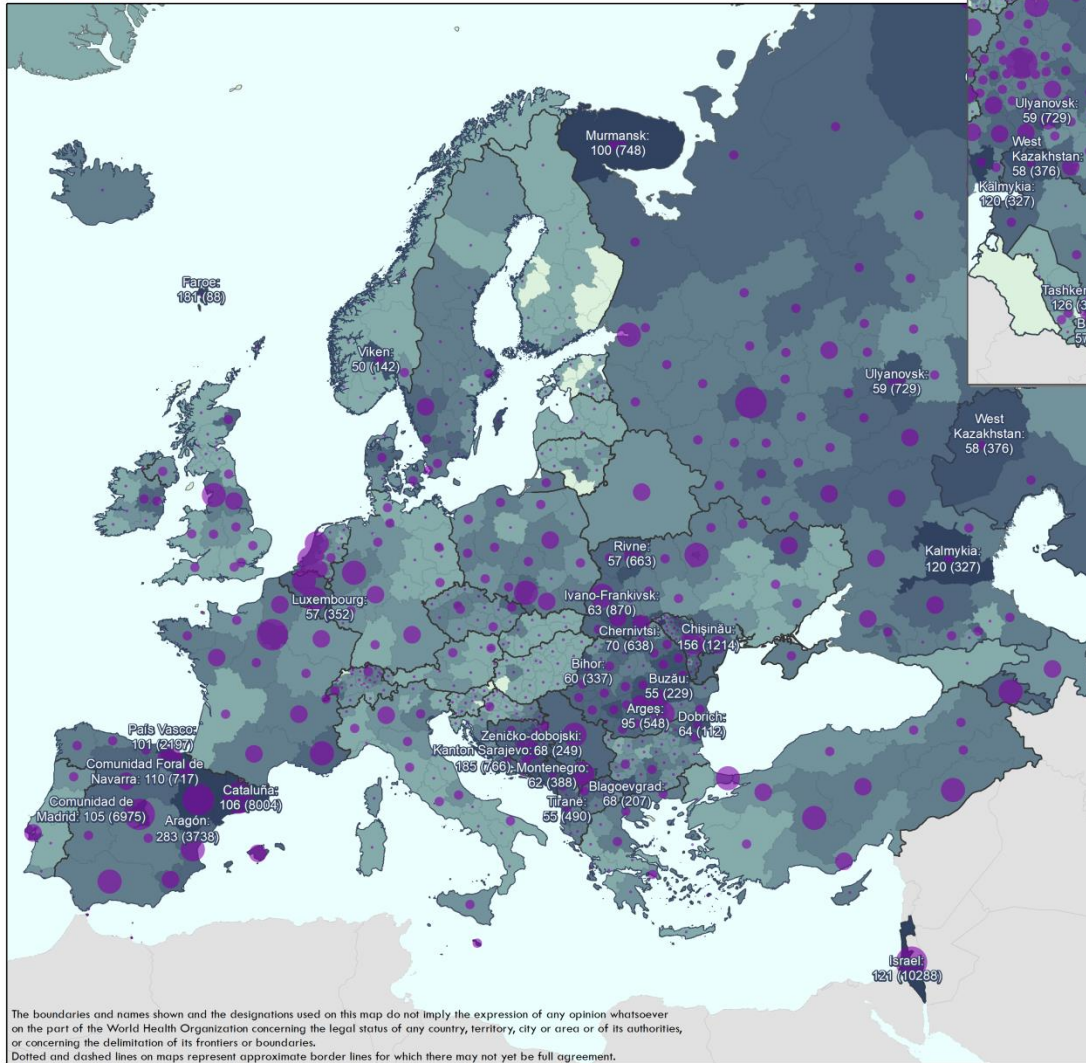
Europa

Land	Inzidenz 7T	Land	Inzidenz 7T	Land	Inzidenz 7T	Land	Inzidenz 7T	Land	Inzidenz 7T
Südafrika	66,67	Aruba	589,78	Vereinigte Staaten	113,43	Irak	58,2	Spanien	51,17
Eswatini	53,65	Turks and Caicos islands	293,24	Argentinien	105,8	Katar	75,32	Republik Moldau	61,21
Cabo Verde	56,55	Sint Maarten	207,6	Surinam	103,72	Israel	120,08	Bosnia and Herzegovina	54,98
		Panama	168,28	Costa Rica	91,93	Kuwait	103,63	Kosovo	63,66
		Peru	156,66	Bolivien	86,25	Bahrain	167,56	Kosovo	63,66
		Kolumbien	152,57	Bahamas	73,17	Palästina	62,47	Montenegro	64,61
		Puerto Rico	150,78	Chile	70,94	Malediven	145,4	Malta	50,25
		Brasilien	144,85	Dominikanische Republik	61,12			Färöer Inseln	201,33
		United States		Belize	53,8				
		Virgin Islands	131,96						

7-Tages-Inzidenz pro 100.000 Einwohner, WHO EURO (Subnational)



COVID-19 cases reported in the last seven days*
04 August - 10 August



Data under review for retroactive adjustment by national authorities Data unavailable

Map labels indicate certain regions with more than 50 new cases per 100 000 population: Region: 7-day cases per 100k (7-day cases)

* The 7-day window typically varies ± 1 day due to data reporting times. If the latest available update for a region was more than 7 days ago, the region appears as "Data unavailable."
 COVID-19 data sourced from the European Commission Crisis Management Laboratory (ECML) COVID project managed by the Joint Research Centre (JRC); publicly available information shared by National Authorities and ECDC; and data reported to WHO under the International Health Regulations (IHR 2005).
 Geographic boundaries and population estimates sourced from the Eurostat NUTS 2016 Classifications, WHO Administrative boundaries, the Humanitarian Data Exchange (HDX), and National Authoritative sources. Geographic units may be aggregated during processing to align with COVID-19 data.
 The sum of subnational cases may be significantly lower than official national totals, as not all cases can be traced to a subnational location.

The boundaries and names shown and the designations used on this map do not imply the expression of any opinion whatsoever on the part of the World Health Organization concerning the legal status of any country, territory, city or area or of its authorities, or concerning the delimitation of its frontiers or boundaries. Dotted and dashed lines on maps represent approximate border lines for which there may not yet be full agreement.

Zusammenfassung der Europäischen Subregionen

EU/EEA/UK plus Albanien, Bosnien und Herzegowina, Kosovo, Montenegro, Nordmazedonien, Schweiz, Serbien auf subnationaler Ebene (Regionen oder Provinzen) mit > 50 neuen COVID-19-Fällen / 100.000 Einwohner in den letzten 2 Tagen

Land	Region/Provinz	Inzidenz_7T	Fälle7T
Albanien	Tirana	53,96	483
Belgien	Brüssel	50,44	613
Bosnien und Herzegowina	Banja Luka	50,17	279
Nordmazedonien	Northeastern	53,92	95
	Southwestern	54,07	119
Rumänien	Hunedoara	51,87	199
Spanien	Castilla y León	56,11	1.351
	Islas Baleares	64,13	762

Spanien: COVID-19 Situation

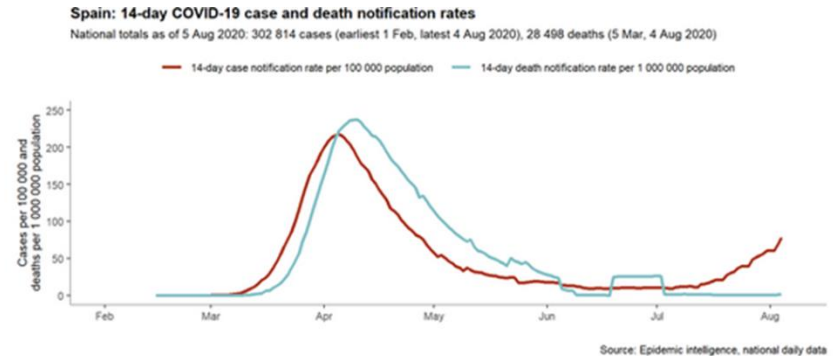
Allgemeine Situation

- Aktuell: 329.784 Fälle
- 28.579 Todesfälle, 8,66% Fallsterblichkeit
- 23.274 Fälle, 54 Todesfälle in den letzten 7 Tagen
 - 0,23% Fallsterblichkeit in den letzten 7 Tagen
- 7T- Inzidenz Landesweit: 51,17 neue Fälle/100.000 Ew. (ECDC, 13.08.)

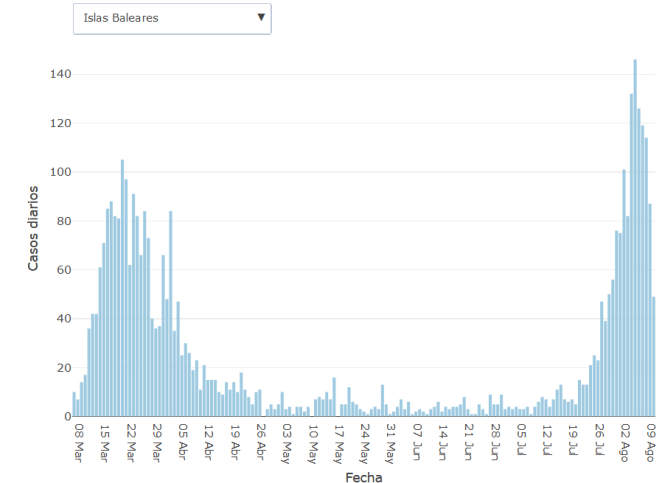
Situation in den Balearen

- Aktuell: 3.501 Fälle, 231 Todesfälle (6,60% Fallsterblichkeit)
- 762 Fälle in den letzten 7 Tagen
- 7T- Inzidenz: 64,13 neue Fälle/100.000 Ew. (WHO, 13.08.)

Neue Fälle pro Tag in Spanien (Datenstand: 13.08.2020)



Curva epidémica




Italien und Malta: COVID-19 Situation

Land	Fälle	Fälle 7T	Inzidenz 7T	Todesfälle	Todesfälle 7T	Bevölkerung
Italien	251.713	2.910	4,82	35225	44	60.359.546
Malta	1.089	248	50,25	9	0	493.559

Italy: 14-day COVID-19 case and death notification rates

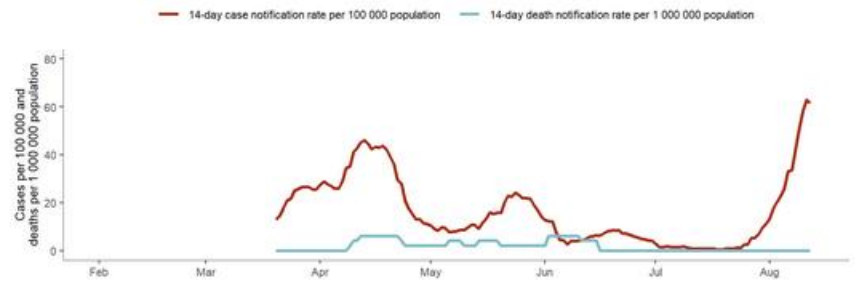
National totals as of 12 Aug 2020: 251 237 cases (earliest 31 Jan, latest 12 Aug 2020), 35 215 deaths (23 Feb, 12 Aug 2020)



Source: Epidemic intelligence, national daily data

Malta: 14-day COVID-19 case and death notification rates

National totals as of 12 Aug 2020: 1 012 cases (earliest 7 Mar, latest 11 Aug 2020), 9 deaths (9 Apr, 2 Jun 2020)



Source: Epidemic intelligence, national daily data

Quelle: ECDC, Stand: 13.08.2020

Zusammenfassung der Europäischen Subregionen

EU/EEA/UK plus Albanien, Bosnien und Herzegowina, Kosovo, Montenegro, Nordmazedonien, Schweiz, Serbien auf subnationaler Ebene (Regionen oder Provinzen) mit > 50 neuen COVID-19-Fällen / 100.000 Einwohner in den letzten 7 Tagen

Land	Region/Provinz	Inzidenz_7T	Fälle7T
Albanien	Tirana	53,96	483
Belgien	Brüssel	50,44	613
Bosnien und Herzegowina	Banja Luka	50,17	279
	Bosansko-podrinjski	316	75
	Hercegovačko-neretvanski	65,31	145
	Kanton Sarajevo	193,43	800
	Srednjobosanski	57,33	146
	Trebinje-Foča	57,59	54
	Tuzlanski	113,03	503
	Zeničko-dobojski	74,64	272
Bulgarien	Blagoevgrad	61,61	188
	Dobrich	68,46	119
Dänemark	Faroe	199,27	97
Luxemburg	Luxemburg	57,34	325
Montenegro		62,52	389
Nordmazedonien	Eastern	95,82	170
	Northeastern	53,92	95
	Southwestern	54,07	119

Rumänien	Argeş	90,88	389
	Bihor	59,32	333
	Braşov	61,39	339
	Brăila	64,59	187
	Bucureşti	69,4	1270
	Buzău	51,48	213
	Dâmboviţa	71,66	352
	Galaţi	65,67	331
	Gorj	74,8	236
	Hunedoara	51,87	199
	Prahova	74,79	537
	Vaslui	93,35	349
	Vrancea	81,38	261
Serbien	Kosovo	72,69	1.316
Spanien	Aragón	289,27	3.820
	Castilla y León	56,11	1.351
	Cataluña	78,45	5.936
	Comunidad de Madrid	96,62	628
	Comunidad Foral de Navarra	85,64	5.688
	Islas Baleares	64,13	762
	País Vasco	108,36	2.360
Schweden	Gotland	62,45	37