

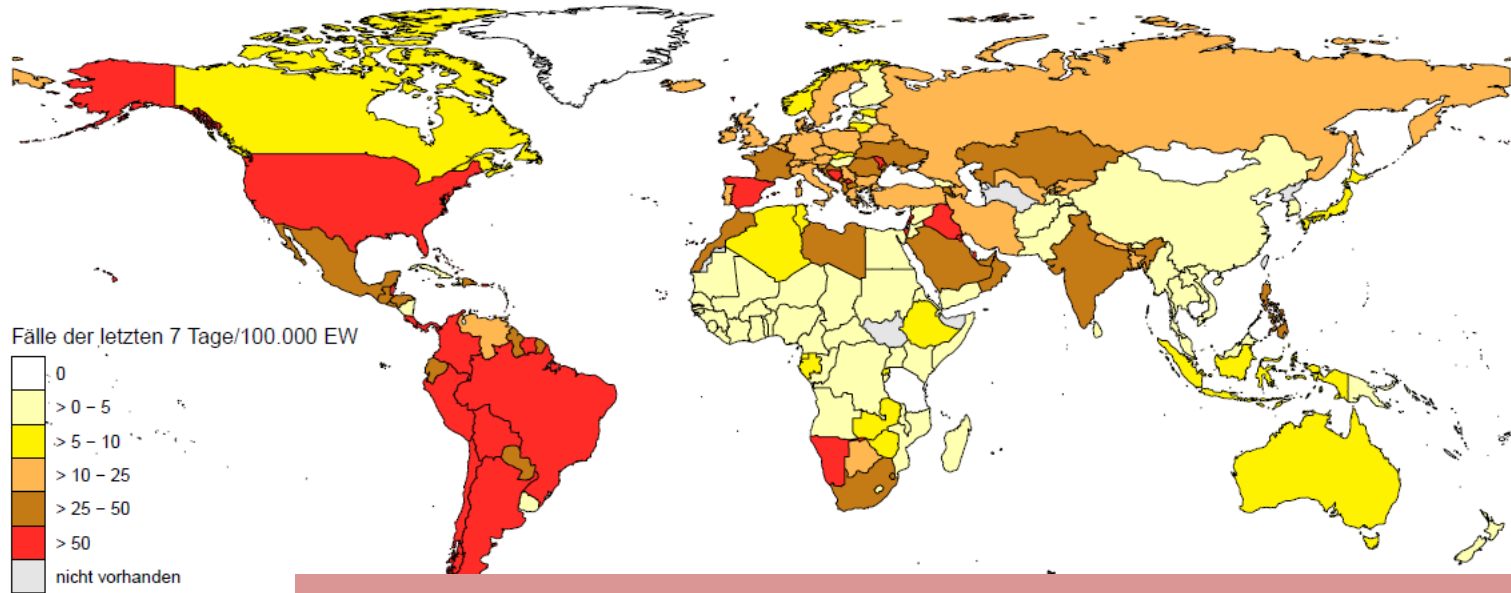
# Top 10 Länder nach Anzahl neuer Fälle in den letzten 7 Tagen

24.204.686 Fälle

826.090 Verstorbene (3,4%)

Land	Fälle kumulativ	Neue Fälle in den letzten 7T	Veränderung % (7T)	7d-Inzidenz/100.000 Ew	R (7T)	Trend
Indien	3.310.234	473.309	7,5	34,64	1,05	▲
Vereinigte Staaten	5.821.876	292.034	-12,22	88,75	0,92	▼
Brasilien	3.717.156	260.504	-10,75	123,43	0,95	▼
Kolumbien	572.270	70.092	-12,01	139,24	0,92	▼
Argentinien	370.175	64.222	42,54	143,41	1,33	▲
Peru	613.378	54.958	-8,2	169,05	0,94	▼
Spanien	419.849	48.982	19,23	104,36	1,18	▲
Mexiko	573.888	36.857	-4,64	28,89	0,95	▼
Russische Föderation	970.865	33.544	-3,11	23	0,98	▼
Philippinen	202.361	28.587	-4,79	26,44	0,98	▼

# 7-Tages-Inzidenz pro 100.000 Einwohner



**37 Länder/Territorien mit einer 7-Tages-Inzidenz > 50 Fälle / 100.000 Ew.**

## Afrika

Land	Inzidenz 7T
Namibia	70,8
Cabo Verde	56,19

## Ozeanien

Land	Inzidenz 7T
Guam	311,43

## Amerika

Land	Inzidenz 7T
Aruba	436,46
Turks and Caicos islands	358,7
Sint Maarten	221,76
United States	
Virgin Islands	193,16
Peru	169,05
Argentinien	143,41
Kolumbien	139,24
Panama	125,47

Brasilien	123,43
Costa Rica	116,85
Puerto Rico	95,79
Vereinigte Staaten	88,75
Surinam	73,79
Bahamas	72,4
Chile	65,05
Bolivien	61,18
Paraguay	53,08

## Asien

Land	Inzidenz 7T
Bahrain	195,47
Malediven	188,34
Israel	129,06
Kuwait	98,07
Irak	68,64
Palästina	66,99
Katar	63,06
Libanon	56,9

## Europa

Land	Inzidenz 7T
Gibraltar	139,44
Spanien	104,36
Andorra	97,14
Republik Moldau	88,22
Kosovo	63,27
Färöer Inseln	59,58
Luxemburg	58,97
Bosnia and Herzegovina	58,1

# Zusammenfassung der Europäischen Subregionen

Subregionen in der EU/EEA/UK-Region plus Albanien, Bosnien und Herzegowina, Kosovo, Montenegro, Nordmazedonien, Schweiz , Serbien mit einer 7- Tages-Inzidenz >50 pro 100.000 EW

Länder: Albanien (2), Andorra, Belgien (1), Bosnien und Herzegowina (4), Bulgarien (1), Dänemark (1), Frankreich (2), Kosovo, Kroatien (6), Luxemburg (1), Malta (1), Montenegro, Nordmazedonien (2), Rumänien (9), Schweiz (1), Spanien (18), Vereinigtes Königreich (2) (Datenstand 27.08.)

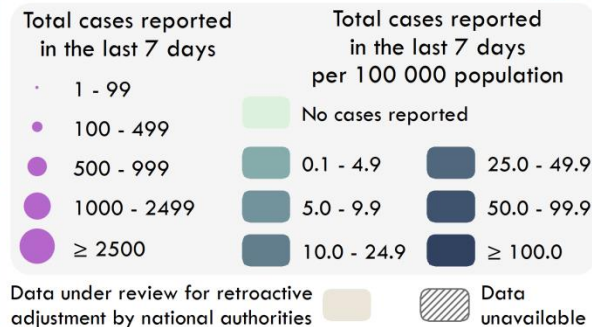
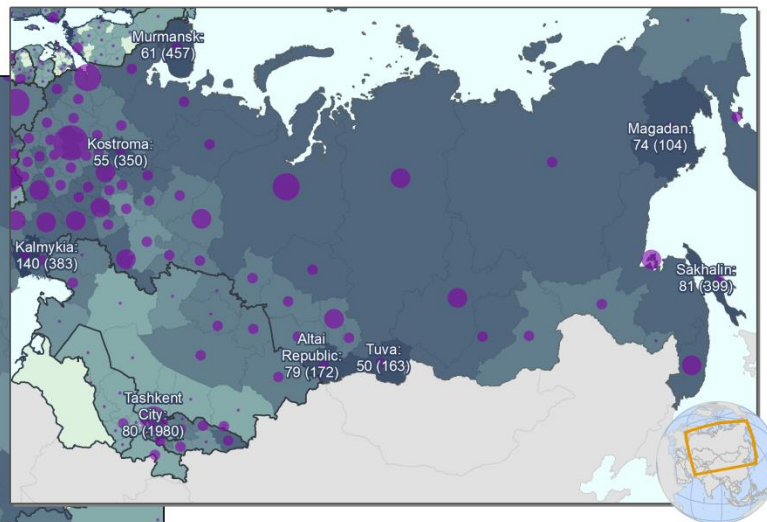
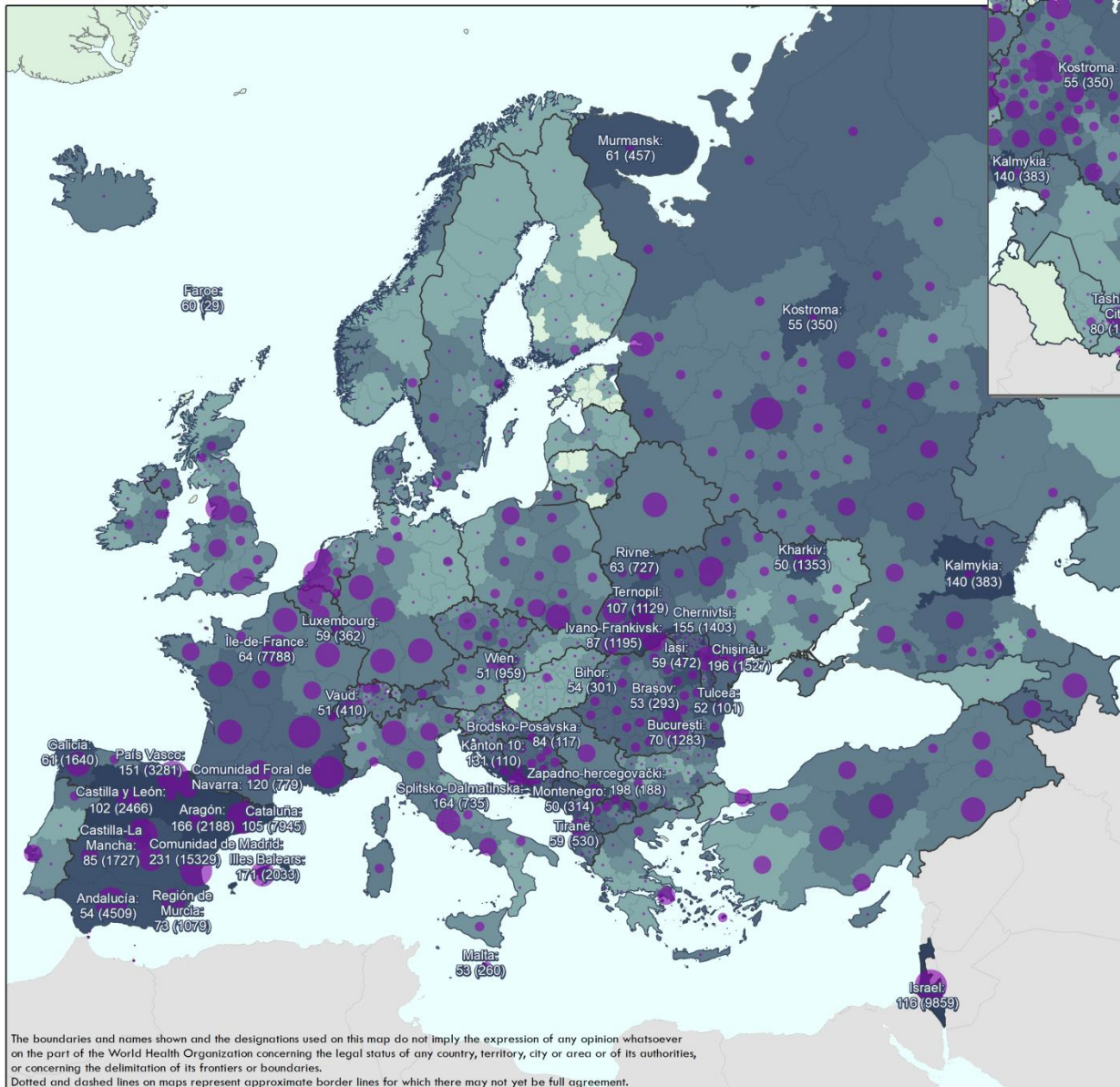
Seit dem letzten Bericht (Stand 23.08.) NEU auf der Liste

Land	Region/Provinz	Fälle pro 100.000 Ew (7-Tage)	Kum. Fälle (7 Tage)	Trend	Risikogebiet laut RKI
<b>Kroatien</b>	Dubrovačko-neretvanska	51,06	62	▲	
	Grad Zagreb	54,69	441	▲	
<b>Malta</b>	Malta	52,68	260	▲	
<b>Monaco</b>	Monaco	51,33	20	▲	
<b>Montenegro</b>	Montenegro	50,47	314	▼	Seit 15.06.
<b>Rumänien</b>	Iași	59,48	472	▲	
	Tulcea	51,95	101	▲	
<b>Schweiz</b>	Vaud	51,30	410	▲	
<b>Spanien</b>	Ciudad Autónoma de Ceuta	54,23	46	▲	Seit 20.08.
	Extremadura	51,34	547	▲	Seit 25.08.

# Hintergrund

# COVID-19 cases reported in the last seven days\*

20 August - 26 August



Map labels indicate certain regions with more than 50 new cases per 100 000 population: Region: 7-day cases per 100k (7-day cases)

\* The 7-day window typically varies  $\pm 1$  day due to data reporting times. If the latest available update for a region was more than 7 days ago, the region appears as "Data unavailable."

COVID-19 data sourced from the European Commission Crisis Management Laboratory (ECML) COVID project managed by the Joint Research Centre (JRC); publicly available information shared by National Authorities and ECDC; and data reported to WHO under the International Health Regulations (IHR 2005).

Geographic boundaries and population estimates sourced from the Eurostat NUTS 2016 Classifications, WHO Administrative boundaries, the Humanitarian Data Exchange (HDX), and National Authoritative sources. Geographic units may be aggregated during processing to align with COVID-19 data.

The sum of subnational cases may be significantly lower than official national totals, as not all cases can be traced to a subnational location.

# Zusammenfassung der Europäischen Subregionen mit Inzidenz >50

Land	Region	Fälle Kumulativ	Fälle 7T	Inzidenz 7T
<b>Albanien</b>	Kukës	332	51	66,58
	Tiranë	4564	550	61,44
<b>Andorra</b>	Andorra	1098	74	95,92
<b>Belgien</b>	Brussels	9967	958	78,83
<b>Bosnien Herzegovina</b>	Hercegovnačko-neretvanski	1190	164	73,87
	Kanton 10	289	110	130,75
	Kanton Sarajevo	3775	259	62,62
	Zapadno-hercegovnački	557	188	198,11
<b>Bulgarien</b>	Dobrich	681	96	55,23
<b>Kosovo</b>	Kosovo	12797	992	54,8
<b>Kroatien</b>	Brodsko-Posavska	352	117	84,29
	Dubrovačko-neretvanska	289	62	51,06
	Grad Zagreb	2133	441	54,69
	Splitsko-Dalmatinska	2108	735	164,16
	Zadarska	382	120	71,42
	Šibensko-kninska	358	119	119,44
<b>Dänemark</b>	Faroe	411	29	59,58
<b>Frankreich</b>	Provence-Alpes-Côte d'Azur	20604	5075	100,88
	Île-de-France	71081	8706	71,51
<b>Luxemburg</b>	Luxembourg	7928	362	58,97
<b>Malta</b>	Malta	1751	260	52,68
<b>Montenegro</b>	Montenegro	4523	314	50,47
<b>Nordmazedonien</b>	Eastern	1791	140	78,91
	Northeastern	1475	103	58,46

# Zusammenfassung der Europäischen Subregionen mit Inzidenz >50

Land	Region	Fälle Kumulativ	Fälle 7T	Inzidenz 7T
<b>Rumänien</b>	Bacău	2557	387	66,14
	Bihor	2185	301	53,62
	Braşov	4392	293	53,06
	Brăila	1544	189	65,28
	Bucureşti	10362	1283	70,11
	Iaşi	2690	472	59,48
	Prahova	3986	533	74,24
	Tulcea	504	101	51,95
	Vaslui	1697	244	65,26
<b>Spanien</b>	Andalucía	26017	4509	53,5
	Aragón	5512	2188	165,68
	Canarias	5516	1591	72,09
	Cantabria	3651	460	79,09
	Castilla y León	26478	2466	102,42
	Castilla-La Mancha	22342	1727	84,87
	Cataluña	104084	7945	105
	Ciudad Autónoma de Ceuta	241	46	54,23
	Ciudad Autónoma de Melilla	285	81	95,64
	Comunidad Foral de Navarra	9123	779	119,86
	Comunidad Valenciana	20748	2576	51,78
	Comunidad de Madrid	112514	15329	230,8
	Extremadura	4566	547	51,34
	Galicia	13081	1640	60,73
	Illes Balears	6939	2033	171,1
	La Rioja	5208	478	152,44
	País Vasco	25955	3281	150,65
Región de Murcia	4875	1079	72,53	
<b>Schweiz</b>	Vaud	6983	410	51,3
<b>Vereinigtes Königreich</b>	Gibraltar	256	34	100,87