

Top 10 Länder nach Anzahl neuer Fälle in den letzten 7 Tagen

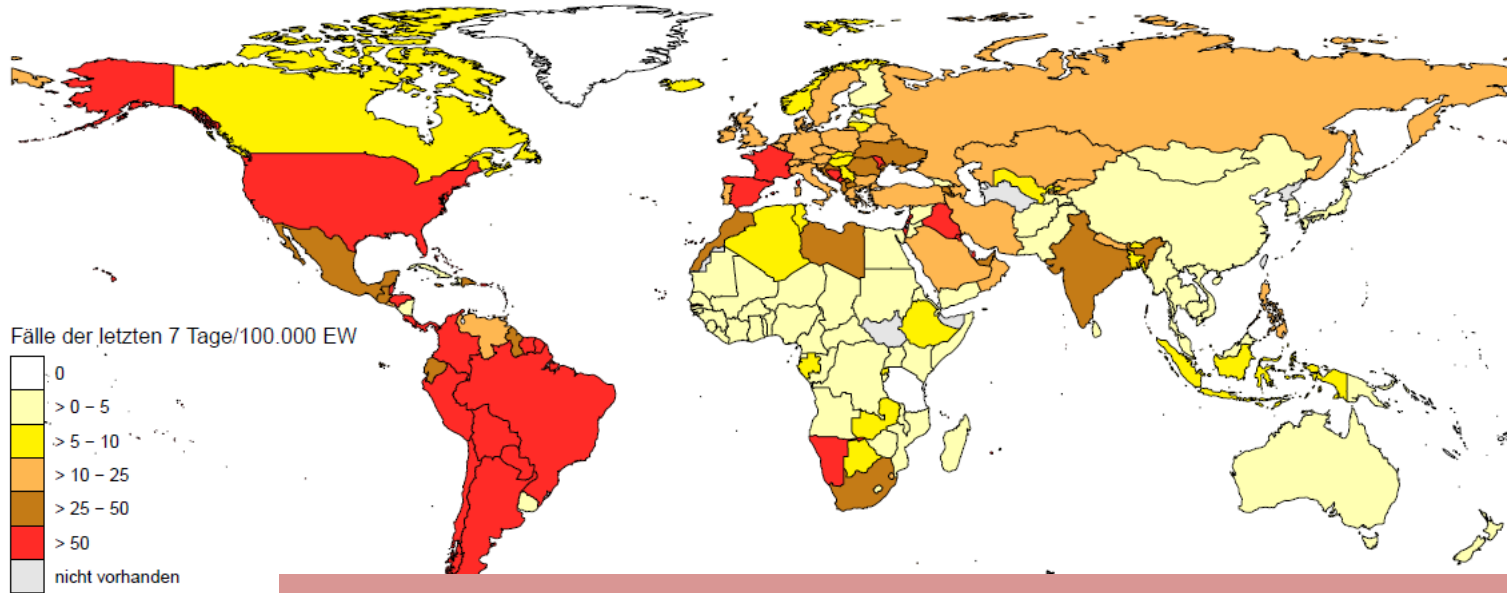
25.509.135 Fälle

850.902 Verstorbene (3,3%)

Land	Fälle kumulativ	Neue Fälle in den letzten 7T	Veränderung % (7T)	7d-Inzidenz/100.000 Ew	R (7T)	Trend
Indien	3.691.166	523.843	12,76	38,34	1,1	▲
Vereinigte Staaten	6.031.013	290.104	-4,12	88,16	0,97	▼
Brasilien	3.908.272	285.411	8,4	135,23	1,08	▲
Argentinien	408.413	66.272	39,27	147,99	1,2	▲
Kolumbien	615.168	63.472	-15,41	126,09	0,9	▼
Spanien	462.858	57.422	23,88	122,34	1,16	▲
Peru	652.037	51.599	-12,46	158,72	0,92	▼
Frankreich	281.025	36.171	40,06	53,98	1,24	▲
Mexiko	599.560	35.855	-5,58	28,1	0,98	▼
Russische Föderation	995.319	33.826	0,23	23,19	1,01	▲

Quelle: ECDC, Stand: 01.09.2020

7-Tages-Inzidenz pro 100.000 Einwohner



40 Länder/Territorien mit einer 7-Tages-Inzidenz > 50 Fälle / 100.000 Ew.

Afrika

Land	Inzidenz 7T
Namibia	60,93
Cabo Verde	64,01

Ozeanien

Land	Inzidenz 7T
Guam	291,7
Französisch Polynesien	77,7

Amerika

Land	Inzidenz 7T
Aruba	355,56
Turks and Caicos islands	327,28
Sint Maarten	160,42
Peru	158,72
Argentinien	147,99
Brasilien	135,23
Costa Rica	135,19
United States	
Virgin Islands	134,83
Panama	129,45
Kolumbien	126,09

Bahamas	107,58
Vereinigte Staaten	88,16
Puerto Rico	87,99
Belize	75,32
Britische Jungferninseln	69,92
Surinam	69,15
Chile	64,15
Paraguay	57,63
Honduras	56,79
Bolivien	56,02

Asien

Land	Inzidenz 7T
Malediven	168,75
Israel	140,47
Bahrain	136,73
Kuwait	98,62
Palästina	85,94
Irak	68,56
Libanon	60,58
Katar	53,39

Europa

Land	Inzidenz 7T
Andorra	152,28
Spanien	122,34
Gibraltar	109,77
Republik Moldau	76,47
Montenegro	73,45
San Marino	72,56
Monaco	69,52
Bosnien und Herzegowina	58,68

Zusammenfassung der Europäischen Subregionen

Subregionen in der EU/EEA/UK-Region plus Albanien, Bosnien und Herzegowina, Kosovo, Montenegro, Nordmazedonien, Schweiz , Serbien mit einer 7- Tages-Inzidenz >50 pro 100.000 EW

Länder: Albanien (1), Andorra, Belgien (1), Bosnien und Herzegowina (6), Frankreich (3), Kosovo, Kroatien (7), Montenegro, Nordmazedonien (2), Rumänien (11), Schweiz (2), Spanien (18), Tschechische Republik(1), Vereinigtes Königreich (1) (Datenstand 01.09.)

Seit dem letzten Bericht (Stand 28.08.) NEU auf der Liste

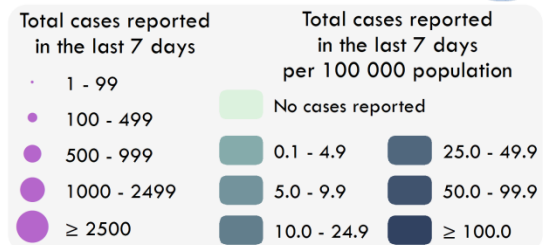
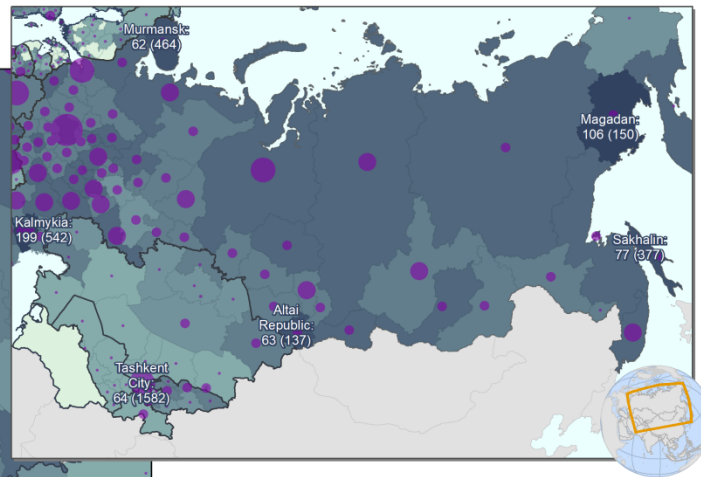
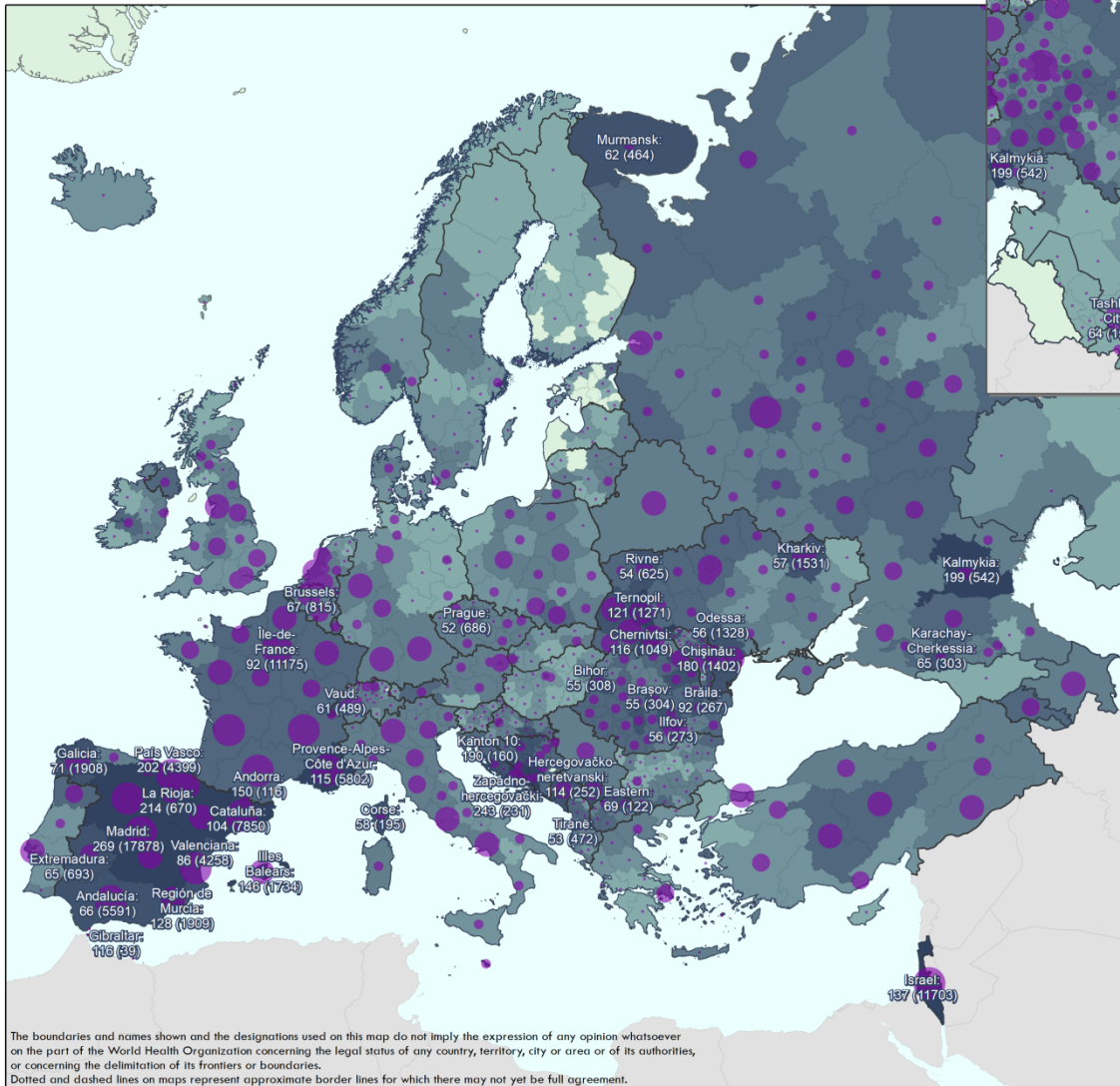
Land	Region/Provinz	Fälle pro 100.000 Ew (7-Tage)	Kum. Fälle (7 Tage)	Trend	Risikogebiet laut RKI
Bosnien und Herzegowina	Banja Luka	59,88	333	▲	Seit 15.06.
	Doboj-Bijeljina	73,02	265	▲	Seit 15.06.
	Zapadno-hercegovački	243,42	231	▲	Seit 15.06.
Frankreich	Corse	58,22	195	▲	
Kroatien	Požeško-slavonska	88,02	59	▲	
	Šibensko-kninska	89,33	89	▲	Seit 20.08.
Rumänien	Dâmbovița	55,17	271	▲	Seit 12.08.
	Ilfov	56,26	273	▲	Seit 12.08.
	Vâlcea	56,56	198	▲	Seit 20.08.
Schweiz	Geneva	65,27	326	▲	
Tschechische Republik	Prague	52,42	686	▲	

Hintergrund

7-Tages-Inzidenz pro 100.000 Einwohner, WHO EURO (Subnational)



COVID-19 cases reported in the last seven days*
25 August - 31 August



Data under review for retroactive adjustment by national authorities

Map labels indicate certain regions with more than 50 new cases per 100 000 population:

Region: 7-day cases per 100k (7-day cases)

* The 7-day window typically varies ± 1 day due to data reporting times. If the latest available update for a region was more than 7 days ago, the region appears as "Data unavailable."

COVID-19 data sourced from the European Commission Crisis Management Laboratory (ECML) COVID project managed by the Joint Research Centre (JRC); publicly available information shared by National Authorities and ECDC; and data reported to WHO under the International Health Regulations (IHR 2005).

Geographic boundaries and population estimates sourced from the Eurostat NUTS 2016 Classifications, WHO Administrative boundaries, the Humanitarian Data Exchange (HDX), and National Authoritative sources. Geographic units may be aggregated during processing to align with COVID-19 data.

The sum of subnational cases may be significantly lower than official national totals, as not all cases can be traced to a subnational location.

The boundaries and names shown and the designations used on this map do not imply the expression of any opinion whatsoever on the part of the World Health Organization concerning the legal status of any country, territory, city or area or of its authorities, or concerning the delimitation of its frontiers or boundaries. Dotted and dashed lines on maps represent approximate border lines for which there may not yet be full agreement.

Zusammenfassung der Europäischen Subregionen mit Inzidenz >50

Land	Region/Provinz	Fälle Kumulativ	Fälle7T	Inzidenz_7T
Albanien	Tiranë	4.848	472	52,73
Andorra	Andorra	1.176	116	150,36
Belgien	Brussels	10.509	815	67,06
Bosnien und Herzegowina	Banja Luka	3.691	333	59,88
	Doboj-Bijeljina	1.582	265	73,02
	Hercegovacko-neretvanski	1.398	252	113,51
	Kanton 10	412	160	190,19
	Srednjobosanski	756	160	62,82
	Zapadno-hercegovacki	708	231	243,42
Schweiz	Geneva	7.077	326	65,27
	Vaud	7.325	489	61,19
Tschechische Republik	Prague	5.634	686	52,42
Spanien	Andalucía	30.767	5.591	66,34
	Aragón	26.641	1.889	143,04
	Canarias	7.302	2.077	94,11
	Cantabria	4.199	630	108,31
	Castilla y León	29.248	3.228	134,07
	Castilla-La Mancha	24.157	2.177	106,98
	Cataluña	110.667	7.850	103,75
	Ciudad Autónoma de Ceuta	290	60	70,73
	Ciudad Autónoma de Melilla	355	83	98,01

Zusammenfassung der Europäischen Subregionen mit Inzidenz >50

Land	Region/Provinz	Fälle Kumulativ	Fälle7T	Inzidenz_7T
Spanien	Comunidad Foral de Navarra	10.135	1.132	174,17
	Comunidad Valenciana	25.006	4.258	85,59
	Comunidad de Madrid	128.178	17.878	269,18
	Extremadura	5.158	693	65,04
	Galicia	14.663	1.908	70,66
	Illes Balears	8.337	1.734	145,93
	La Rioja	5.786	670	213,67
	País Vasco	30.194	4.399	201,99
	Región de Murcia	6.536	1.909	128,32
	Corse	664	195	58,22
Frankreich	Provence-Alpes-Côte d'Azur	25.365	5.802	115,33
	Île-de-France	79.660	11.175	91,79
	Gibraltar	285	39	115,71
Vereinigtes Königreich	Brodsko-Posavska	395	73	52,59
Kroatien	Dubrovačko-neretvanska	344	69	56,83
	Grad Zagreb	2.403	406	50,35
	Pozesko-slavonska	189	59	88,02
	Splitsko-Dalmatinska	2.505	641	143,17
	Zadarska	459	104	61,89
	Sibensko-kninska	402	89	89,33
Nordmazedonien	Eastern	1.880	122	68,77
	Northeastern	1.549	95	53,92
Montenegro	Montenegro	4.905	516	82,93
Kosovo	Kosovo	13.411	907	50,1